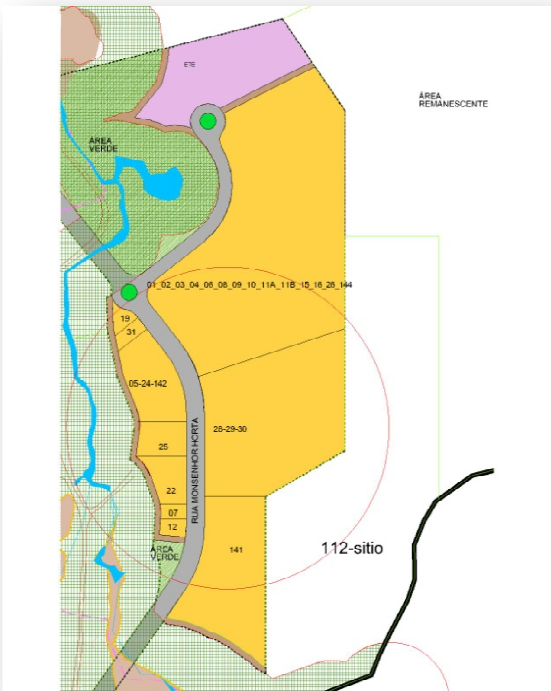
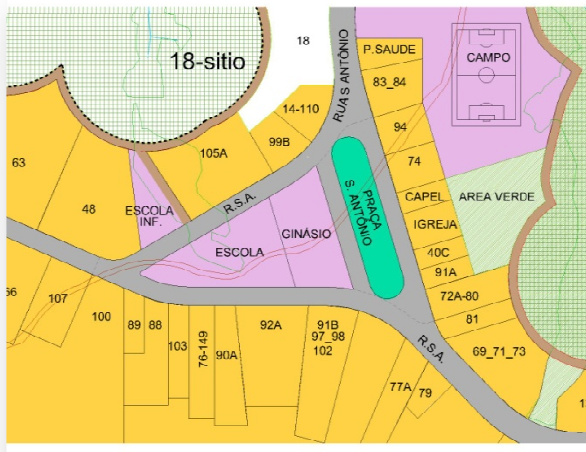
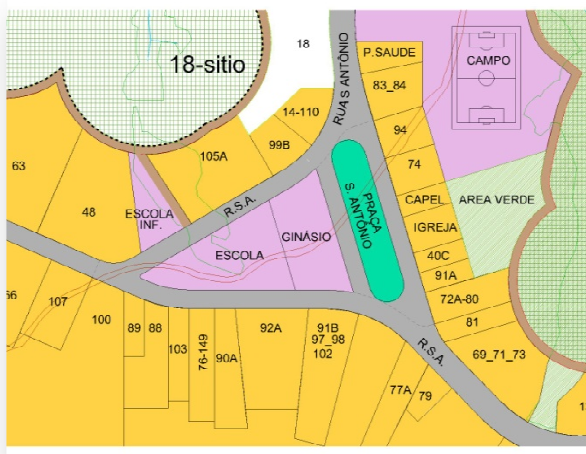


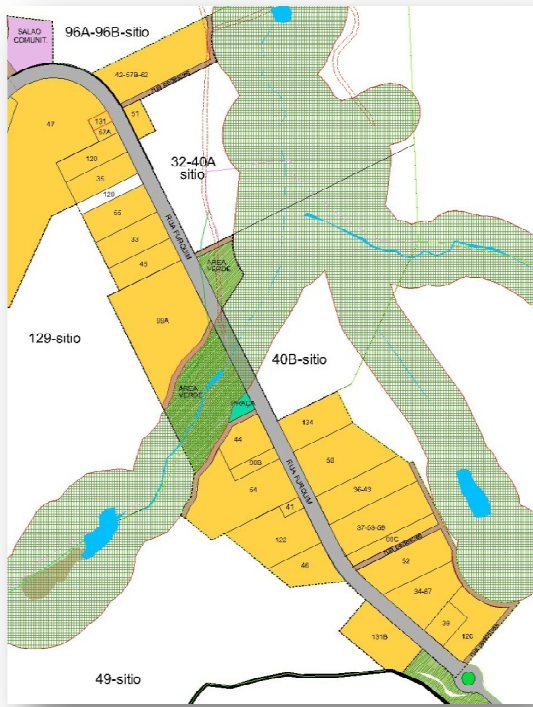
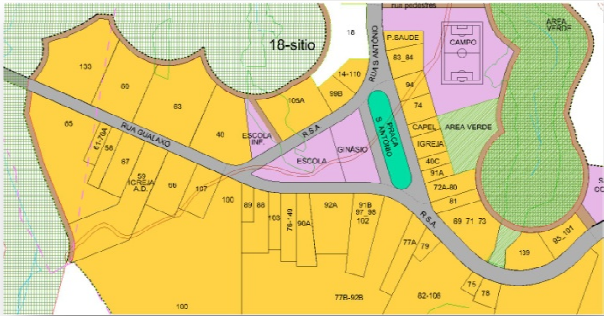
Considerações ao relatório “CONSIDERAÇÕES SOBRE O PROJETO 5 QUE VIERAM DOS GRUPOS DE BASES” encaminhado pela Assessoria Técnica – Cáritas Brasileira no Grupo de Trabalho de Paracatu de Baixo do dia 09 de maio de 2017 e aplicação das diretrizes no Projeto Urbanístico Conceitual pela Fundação Renova


Ainda faltam (muitos) lotes no projeto, não contemplando ainda toda a comunidade. Diversas famílias não se encontraram no projeto do novo Paracatu.	ATENDIDO
A comunidade ressalta a importante ligação que possui com Pedras, Furquim e Borba, e solicita que, assim como antes do rompimento da Barragem do Fundão, a comunidade continue tendo os 3 acessos e não apenas 1 para Furquim, requisitando a criação de vias de ligações com Pedras e Borba.	Entender melhor a questão com a Comissão
"Retirar os lotes 19,31, 05_24, 01, 11A de “dentro” do lote 28_29_30"	ATENDIDO
" Incluir o número 27 no lote 17 e rever o tamanho do lote 17"	ATENDIDO
" Incluir rua entre os lotes de ID 19 - Batatão e Julia Verificar comissão para acesso dos lotes de ID 31 - Domingos confirmar comissão, ID 5 - Edinho e ID 24 - Vanda (?) (vide fig. 03)"	ATENDIDO - Todos os referidos lotes possuem frente satisfatória para rua Monsenhor Horta
" Incluir rua entre os lotes de ID 8 - Aparecida e ID 4 - Paulo Gato para acesso dos lotes de ID 144 - Valdelice, ID 9 - Henrique e ID 85 - Vera (vide fig. 03)"	ATENDIDO - Compareceu parte da família para revisão e solicitaram que fosse retirada a auto delimitação das áreas menores e que fosse considerado todos como compartilhados da área maior da dona henriqueta. A frente (testada do lote projetado possui 269 metros.
" Incluir rua São Caetano que dá acesso aos lotes de ID 28 - Caetano, ID 29 - Sérvulo, ID 30 - Eliana, ID 141 - Giselda, etc (vide fig. 03)"	ATENDIDO - Todos os referidos lotes possuem frente satisfatória para rua Monsenhor Horta
"Vizinhança sentido entrada	ATENDIDO

<p>da cidade – praça Santo Antônio de acordo com a figura 03.</p> <p>Direita: ID 23 - Rosaria, ID 19 - Baratão, ID 31 - Domingos, ID 05 - Edinho, ID 24 - Vanda, Julia verificar comissão, Adalia, ID 8 - Aparecida, ID 85 - Vera Vera, ID 9 - Henrique, ID 144 - Vadelice, ID 4 - Paulo Gato, ID 28 - Caetano, ID 29 - Sérvulo, ID 30 - Eliana e ID 141 - Giselda, ID 8 - Aparecida e ID's 20A e 20B - Antônio verificar comissão;</p> <p>Esquerda: ID 23 - Rosaria, ID 25 - José Carlos, ID 22 - Heli, ID 07 - Evimar, ID 12 - Herculino, Baiano verificar comissão, ID 10 - Gerônimo, ID 26 - Tcharle, ID 03 - Heleno, ID 02 - Soraia e ID's 20A e 20B - Antônio"</p>	<p>ATENDIDO</p> 
<p>"Incluir rua entre os lotes de ID 48 - José Corinto e ID 47 - Hélio (vide fig. 03)"</p>	<p>Os lotes possuem frente satisfatória para as respectivas ruas.</p>
<p>"Incluir rua de acesso a propriedade de ID 96A e 96B - Cor Jesus, com ligação a praça Santo Antônio (vide fig. 03)"</p>	<p>Atendido</p>
<p>"Incluir caixa d'água após o terreno do Toninho verificar comissão (vide fig. 03)"</p>	<p>Será ATENDIDO posteriormente</p>
<p>" Incluir rua de acesso ao lote da ID 66 - Marroca (vide fig. 03)"</p>	<p>ATENDIDO - O lote possui frente satisfatória para rua Gualaxo</p>
<p>" Incluir rua de acesso do lote de Maria do Pilar verificar comissão (vide fig. 03)"</p>	<p>Não identificada Maria do Pilar</p>
<p>" Incluir rua de acesso ao lote de ID 76 - Raimundo e Salete verificar comissão (vide fig. 03)"</p>	<p>ATENDIDO - O lote possui frente satisfatória para rua Gualaxo</p>
<p>" Incluir rua de acesso ao lote do ID 102 - Iami (vide fig. 03)"</p>	<p>ATENDIDO - Todos os referidos lotes possuem frente satisfatória para rua Gualaxo/ Praça Santo Antônio</p>
<p>"Os atingidos realocaram a Escola e a quadra no mapa da figura 03"</p>	<p>ATENDIDO</p>
<p>"Realocar a Creche (vide fig. 03)"</p>	<p>ATENDIDO</p>
<p>"Realocar o posto de Saúde para</p>	<p>ATENDIDO</p>

em frente ao campo (vide fig. 03)"	
" Os moradores anotaram no mapa da fig, 03 as vizinhanças da Igreja e pediram para que a mesma volte a sua posição original, com o Campo próximo a ela"	ATENDIDO 
" Colocar a posição do Ponto de ônibus na Santo Antônio"	Será ATENDIDO posteriormente
" O bloco dos números (83_84, 94, 74, 87, 70_95_101, 91A, 72_80, 81, 69_71_73) eram situados na praça Santo Antônio. O número 81 por exemplo, era em frente à praça"	ATENDIDO 
" A Praça Santo Antônio deve ser invertida para corresponder a como era antes"	ATENDIDO
" Retirar o número 13 da praça"	ATENDIDO
" Colocar o 72B na entrada da cidade, antes mesmo do número 128"	ATENDIDO
"Ver nomeação de vizinhança na figura 03, deixando claro que essas nomeações foram feitas com muita dificuldade pois o traçado	ATENDIDO

descaracterizou a praça Santo Antônio e rua Gualaxo".	
" Atenta-se também para a descaracterização de vizinhança dos moradores do início da rua Furquim".	ATENDIDO
"Inserir os números 40A e 40B na rua Furquim"	ATENDIDO
" O número 18 ficou sem espaço para a construção"	ATENDIDO
" A rua Gualaxo está completamente descaracterizada"	ATENDIDO
" Repensar a proposta do espelhamento da rua Gualaxo e Furquim. No projeto, a proposta dessas ruas descaracteriza muito a ambiência e sua relação de vizinhança (vide fig. 02)"	ATENDIDO
"Surgiu a sugestão de moradores para a que a conexão entre a Praça Santo Antônio, no projeto, e a rua Furquim, se dê através da relocação da rua Gualaxo (vide fig. 02) porque a rua Gualaxo perdeu a suas características e vizinhanças"	Entender melhor a questão com a Comissão
<p>"Rua Furquim Origem/projetada:</p> <p>Rua Furquim projetada lado esquerdo: 111, 62, 57B, 51, 114, RT, Área verde, 36_43, 37_53_56, 52, 34, 39, 126, 130 e José Luis.</p> <p>Rua Furquim projetada lado direito: 47, 131, 57A, 120, 35, 55, 33, 45, 64_124_125, 99A, 44, 90B, 136, APP, 54, 41, 46, 122, 126 e José Luis</p> <p>Situação de vizinhança Rua Furquim de origem:</p> <p>Rua Furquim lado esquerdo: 42_57B_62, 51, 32_40A, 134, 50, 36_43, 99C, 37_53_56, 52, 87, 34, 39, 126 e 49;</p> <p>Rua Furquim lado direito: 131A, 57A, 120, 35, 129, 55, 33, 45, 99A, 44, 90B, 54, 41,</p>	ATENDIDO

<p>46, 122 e 31B"</p>	
<p>"Rua Gualaxo Origem/projetada:</p> <p>Situação de vizinhança Rua Gualaxo de origem: Rua Gualaxo lado esquerdo: 66, 59, 67, 100, 61_70A, 65, 114 e 137. Rua Gualaxo lado direito: 42_57B_62, 32_40A, 133, 132, 63, 60, 130, 135, 113 e 145_146_147.</p> <p>Rua Gualaxo projetada lado esquerdo: 65, 132, 61, 67, 59, 58 e 49. Rua Gualaxo projetada lado direito: 90A, 103, 76, 88_89, 100, 66A_66B, 107A 107B, 18, 40A 40B e 49"</p>	<p>ATENDIDO</p> 
<p>"Locar dois pontos de ônibus na rua Furquim, um no final e outro no início (vide fig. 01)"</p>	<p>Será ATENDIDO posteriormente</p>
<p>"Incluir rua de acesso ao lote do Zé Carlos (vide fig. 03); Verificar comissão"</p>	<p>Não identificado</p>
<p>"Incluir rua de acesso ao lote de Dona Efigênia (vide fig.</p>	<p>ATENDIDO - O lote possui frente satisfatória para rua Gualaxo</p>

03);"	
" Incluir rua de acesso ao lote de Imaculada (vide fig. 03); Verificar comissão"	Não identificado
" Número 111 fora da relação de vizinhança"	ATENDIDO
" Número 42 deve ser incluído no início da rua Furquim"	ATENDIDO
" Os moradores da Furquim NÃO concordam com o cemitério onde está, o correto seria onde era, entre os terrenos de Antônio Carlos e Divino" "Não querem o cemitério perto a cursos de água"	ATENDIDO
" Surgiu a possibilidade de uma ligação da rua Furquim com a Gualaxo (vide fig. 01)"	ATENDIDO - sem a necessidade da ligação
" O projeto precisa contemplar um local público para ser ponto de encontro da Furquim. Em Paracatu, na rua Furquim, existe um ponto de encontro que é embaixo da sombra de uma árvore que ficava localizado entre a casa da dona Nilza - ID 54 e Daiane (vide fig. 01)"	ATENDIDO 
" Vizinhança sentido do fim da rua Furquim - centro (mapa 01). Esquerdo: Marcina - Verificar comissão, ID 126 - Luciano, Naia - Verificar comissão, ID 34 - Aline, ID 54 - Maria, ID 37 - Nilza, Daiane - Verificar comissão, ID 56 - Gorete, ID 36 - Benigna, (?), ID 50 - Marco, Edinho - Verificar comissão, ID 32 - Adelia, ID's 40A e 40B - Divino, ID's 57A e 57B - Viviane; Direito: ID 49 - Luiz Cássio, ID 46 - Glória, Mzariana - Verificar comissão, Ana Paula - Verificar comissão, ID's - 90A e 90B - Rolete(?) , ID's 35 - Niel, ID 54 - Maculada,	ATENDIDO

<p>ID 129 - José Carlos, ID's 99A, 99B e 99C - João Carlinho, ID 45 - Sr. Geraldo, ID 36 - Bia Confirmar comissão, ID 55 - Duda, ID 89 - Antônio, ID 120 - Agostinho, ID 42 - Dona Efigênia, ID's 131A e 131B - João Banana, ID 47 - Hélio"</p> <p>Ver nomeação de vizinhança do mapa da figura 03"</p>	
<p>" Nié pediu para locar o seu lote no lote da família (Seu Zézinho) e manter o lote da sua esposa na Furquim, se não for possível repassar a metragem do lote da esposa dele para o lote junto da família (na Praça Santo Antônio) (vide fig. 03)"</p>	<p>Entender melhor a questão com a Comissão</p>
<p>"Como se dariam os lotes "vagos" para o crescimento da cidade;"</p>	<p>Entender melhor a questão com a Comissão</p>